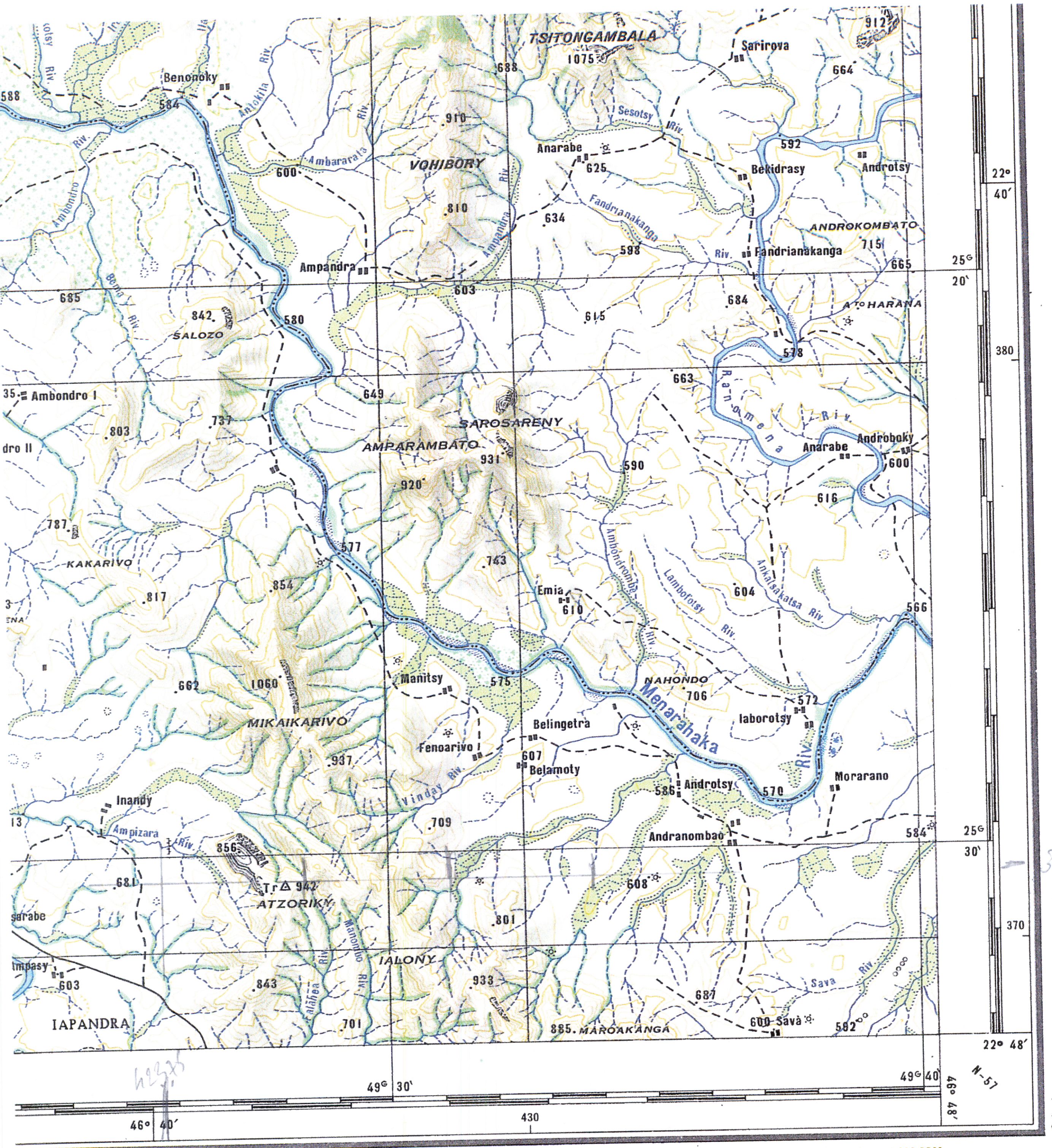
TSITONGAMBALA
1075
Sarirova
912
664
Benonoky
588
584
Riv.
Ambarara
600
VOHIBORY
910
Anarabe
625
Sesotsy
592
Bekidrasy
Androtsy
810
634
Fandrianakanga
ANDROKOMBATO
715
598
Fandrianakanga
665
Ampandra
603
685
842
SALOZO
580
615
684
ATo HARANA
578
Ambondro I
649
663
SAROSARENY
Ranomena Riv.
Anarabe
Androboky
600
737
803
AMPARAMBATO
931
590
920
616
787
KAKARIVO
577
743
817
854
Emia
610
604
Ankaisakatsa Riv.
Lambofotsy
Ambondrombe
566
662
1060
Manitsy
575
NAHONDO
706
572
MIKAIKARIVO
Fenoarivo
Belingetra
Menarahaka
Iaborotsy
937
607
Belamoty
Andrtsy
586
570
Morarano
Inandy
Ampizara Riv.
Vinday Riv.
709
Andranombao
584
856
681
Tr △ 942
ATZORIKY
608
Marofotsy Riv.
801
IALONY
sarabe
Impasy
603
843
933
687
Sava Riv.
IAPANDRA
701
885 MAROAKANGA
600 Savà
582
22° 40′
25G 20′
380
25G 30′
370
22° 48′
49G 30′
49G 40′
46° 48′
N-57
46° 40′
430
1-70

371.25

423.25

M - 57

Projection conforme Laborde. Coupures dérivées de la carte internationale du monde au 1.000.000e

Origine de la projection et du quadrillage: Latitude 21G Sud X = 800 km_ Longitude 49G Est Paris Y = 400 km.

L'équidistance des courbes est de 25 mètres.

1ère édition : Août 1960

le 1 : 100.000

4 5 6 7 8 9 10 Km

M56.

CP Constructions : en dur (1) en bois (2) 1 Campement 2

CD Marché (1) Hôpital. Dispensaire (2) Gîte d'étape (3) 1 2 3

PA Eglise (1) Calvaire (2) ○ 1 isolée 2 ✝

CG Cimetières : chrétien (1) musulman (2) Tombeau 1 2

C Poste ordinaire (1) Télégraphe (2) PTT (3) 1 2 3

4 Rova (1) Tour (2) Ruines (3) 1 2 ● 3

Phare (1) Ponton (2) Jetée (3) 1 ★ 2 3

Carrières : souterraine (1) à ciel ouvert (2) mine (3) 1 2 3

Aérodrome : pourvu d'installations (1) 1

non pourvu d'installations (2) 2

○ Point géodésique (1) coté (2) △ 1 ⊙ 809 2 .725

Rocher _ Escarpement rocheux _ Dunes

Courbe intercalaire (1) de cuvette (2) Arrachement 1 2

Bois (1) Savane Arborée (2) Brousse (3) 1 2 3

Jardin _ Verger _ Plantation

Baobab (1) _ Palétuvier _ Ravenale _ Cotonnier. 1

Cocotier _ Palmier _ Bananier _ Caféier

Mimosa _ Eucalyptus _ Canne à Sucre. Arbres ordinaires.

Abréviations

Adi : Ambodi___ au pied . Aha : Andoha___au sommet . Ahi : Ambohi___au village

Ano : Andrano___à l'eau . Ato : Ambato ___au rocher . Atr' : Ambohitr'___au village

Any : Ambinany___au confluent . Asi : Ampasi___ au sable . Ani : Ambony___au-dessus

APHIQUE NATIONAL - PARIS
RAPHIQUE A TANANARIVE

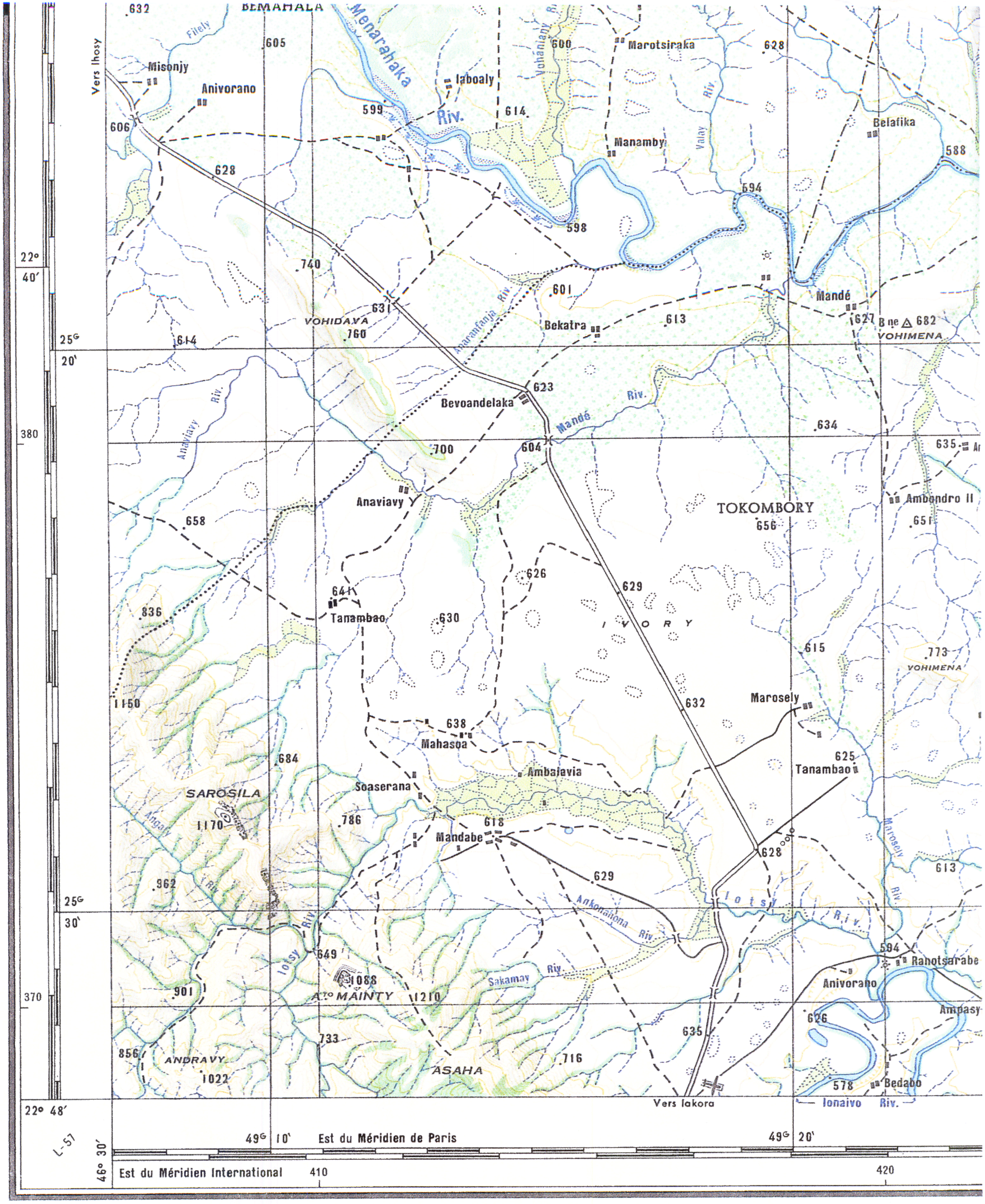
BEMAHALA
632
605
Filely
Menarahaka Riv.
Vohanjany Riv.
600
Marotsiraka
628
Vers Ihosy
Misonjy
Anivorano
laboaly
599
614
Riv.
Valay
Belafika
606
Manamby
588
628
594
598
22°
40'
740
601
Mandé
631
613
627
B ne 682
VOHIDAVA
760
Amarantanja Riv.
Bekatra
VOHIMENA
25G
614
20'
623
Bevoandelaka
Riv.
Anaviavy Riv.
Mandé
634
380
604
700
635
Ambondro II
Anaviavy
TOKOMBORY
656
651
658
626
641
629
836
Tanambao
630
IVORY
615
773
VOHIMENA
1150
632
Marosely
638
Mahasoa
684
625
Tanambao
Ambalavia
Soaserana
SAROSILA
786
Angaly Riv.
1170
618
Mandabe
628
Marosely Riv.
613
962
629
Ankonahona Riv.
25G
Iotsy Riv.
30'
Iotsy Riv.
594
Ranotsarabe
649
Sakamay Riv.
Anivorano
370
1088
901
Ampasy
A.to MAINTY
1210
626
635
733
856
716
ANDRAVY
1022
ASAHA
578
Bedabo
Vers Iakora
Ionaivo Riv.
22° 48'
L-57
49G
10'
Est du Méridien de Paris
49G
20'
46° 30'
Est du Méridien International
410
420

Dessiné et publié par le Service Géographique à Tananarive en 1960.
_d'après le Fond planimétrique : exploitation appuyée sur TPFR des photographies aériennes verticales.
_Complètement et figuré du relief : effectués sur le terrain en 1959
Reproduction interdite.

M-

Echelle 1

Km 0 1 2 3 4

Route nationale ________ R. N. 10
Route carrossable toute l'année ________
Route praticable une partie de l'année ________
Piste jeepable, chemin d'exploitation ________
Sentier ________
Route en déblai (1) remblai (2) construction (3) ________ 1 2 3
Chemin de fer : voie métrique (1) voie étroite (2) ________ 1 2
Gare_St^on (1) Halte_Arrêt (2) Tunnel (3) ________ 1 2 3
Passages : à niveau (1) inférieur (2) supérieur (3) ________ 1 2 3
Câble transporteur : d'exploitation (1) d'énergie élect(2) 1 2
Ligne télégraphique et téléphonique ________

Limite et Chef-lieu de Province ________ CP
Limite et Chef-lieu de District ________ CD
Limite et Chef-lieu de Poste administratif ________ PA
Limite et Chef-lieu de Gouvernement ________ CG
Limite et Chef-lieu de Canton ________ C
Passages de rivière : pont (1) bac (2) gué (3) barrage (4) 1 2 3 4
Cours d'eau : permanent — intermittent ________
Rizières — Marais — Zone inondable ________
Lac permanent — Lac périodique : à bord défini (1) à bord indéfini (2) ________ 1 2
Réservoir — Source — Puits — Citerne ________

T156



1757

IAKORA

Beadabo

Mise à jour des limites administratives en 1971

PROVINCE DE FIANARANTSOA

PRÉFECTURE DE FIANARANTSOA

S. P. D'IHOSY

A. A. IAKORA

1 — Canton de Ranotsara Avaratra
2 — C. d'Iakora

PRÉFECTURE FARAFANGANA

S. P. DE MIDONGY ATSIMO

3 — C. de Lavaraty

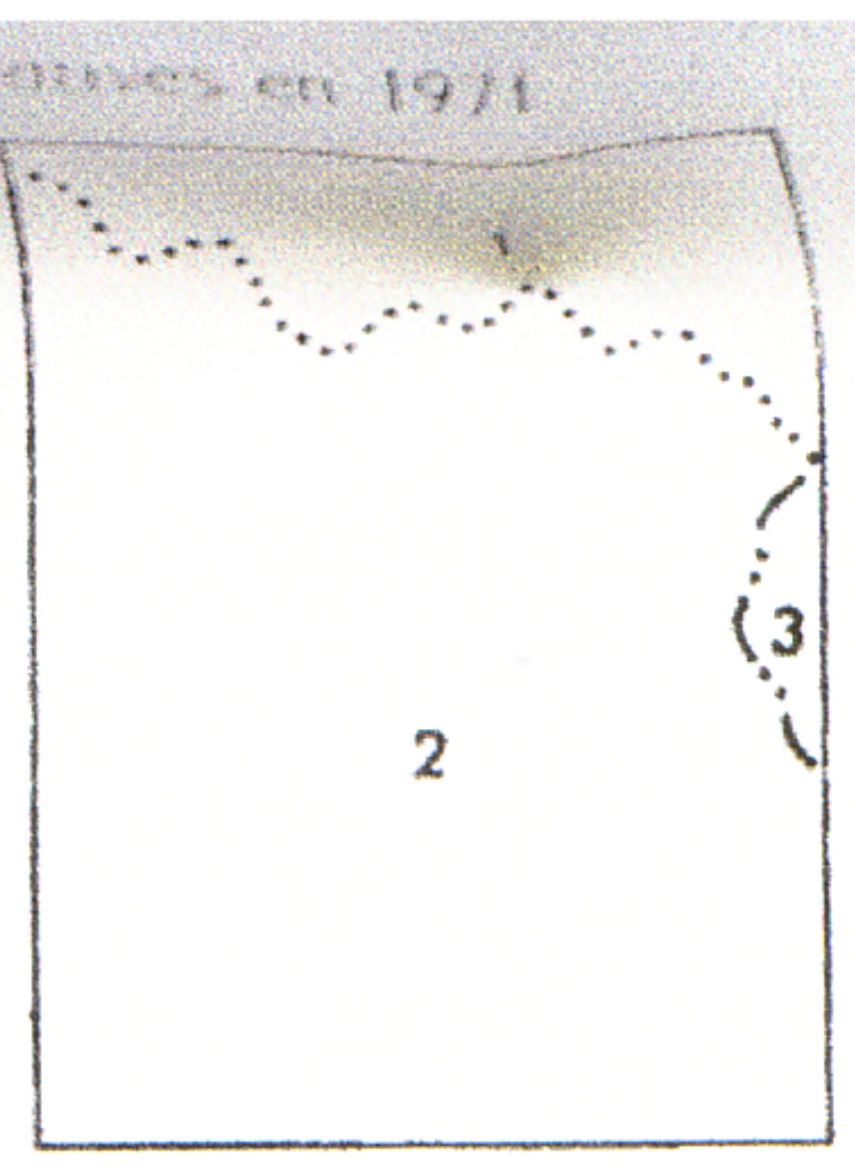

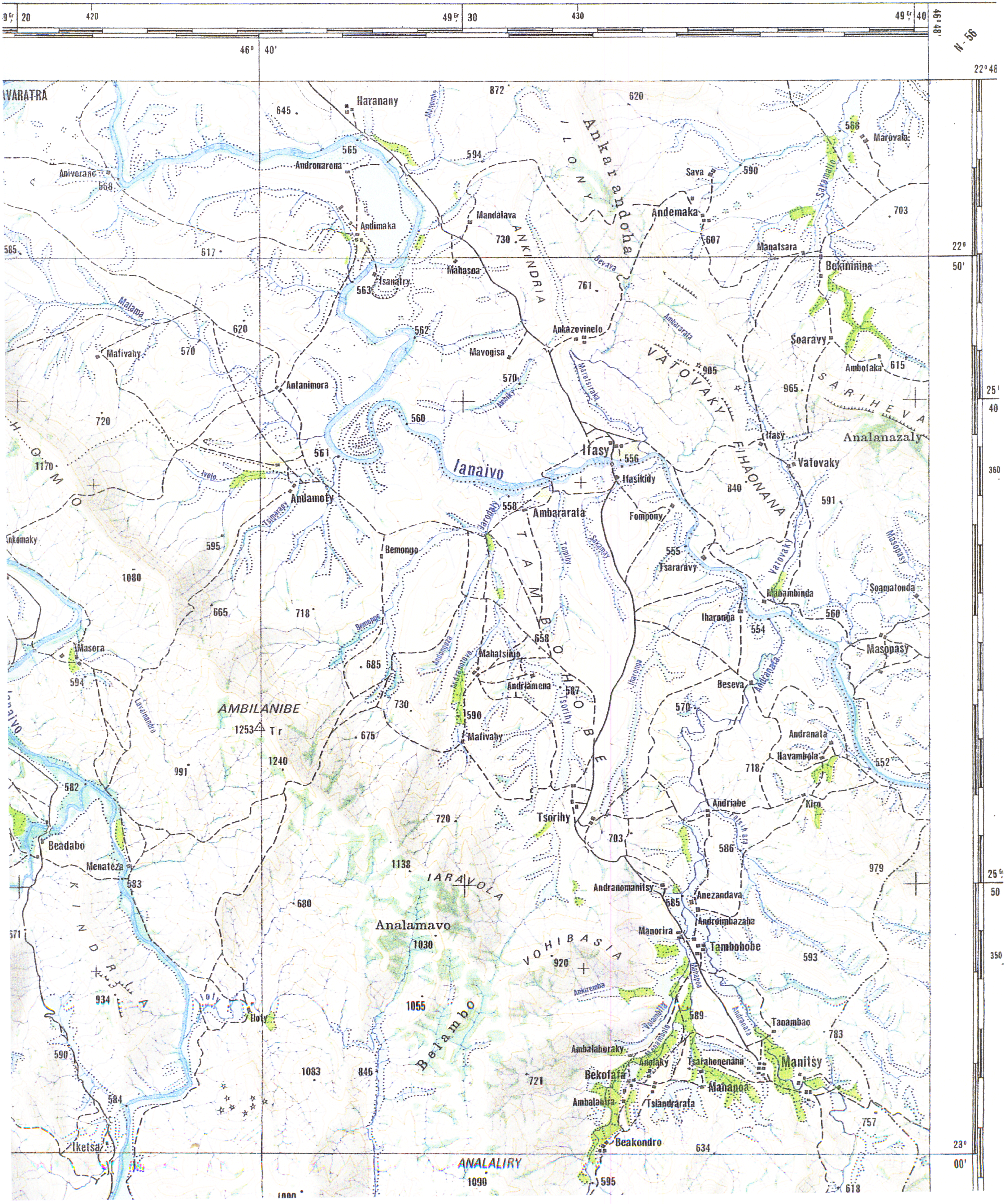
49 Gr 20
420
49 Gr 30
430
49 Gr 40
46° 48'
46° 40'
N-56
22° 48'
22° 50'
25 Gr 40
360
25 Gr 50
350
23° 00'
AVARATRA
Haranany
645
872
620
Manombo
565
Andronarona
594
Anivorano
568
Ankarandoha
ILONY
Sava
590
568
Marovala
Sakamalio
703
Andimaka
Mandalava
730
ANKINDRIA
Andemaka
607
Manatsara
585
617
Mahasoa
Bevava
761
Bekininina
Isanatry
563
Malama
562
620
Ankazovinelo
Ambarara
Mafivahy
570
Mavogisa
VATOVAKY
905
Marotsiraka
Soaravy
Ambotaka
615
Antanimora
570
Ambiky
965
SARIHEVA
720
560
Ifasy
Analanazaly
HOMO
1170
561
Ivolo
Ifasy
556
Ifasikidy
Vatovaky
FIHAONANA
Ianaivo
Andamoty
Tsimarapy
558
Ambararata
840
Fompony
591
Ankomaky
595
Bemongo
Jaroraky
TAMBOHOBE
Tomboy
Sakamay
555
Tsararavy
Vatovaky
Masoapasy
1080
Manambinda
Soamatonda
665
718
Bemonge
Iharonga
554
560
Masora
658
Mahatsinjo
Andongoza
Andranotove
Iharonga
Masoapasy
594
685
Andriamena
587
Tsorihy
Beseva
Andranata
AMBILANIBE
730
590
570
Ianaivo
Lavainandro
1253 Tr
675
Mafivahy
Andranata
Havambola
991
1240
718
552
582
Andriabe
Kiro
Tsorihy
720
703
Tsiharana
Beadabo
586
Menateza
583
1138
IARAVOLA
979
680
Andranomanitsy
Anezandava
585
Androimbazaha
Analamavo
571
Manorira
Tambohobe
KINDRILA
1030
VOHIBASIA
593
920
Mahapoa
934
Ankiremba
Ioly
Iloty
1055
Volombita
589
Andranata
Tanambao
Belambo
783
590
Ambalahoraky
Anolaky
Tsarahonenana
Manitsy
1083
846
721
Bekofafa
Mahapoa
584
Ambalahira
Tsiandrarata
757
Iketsa
Beakondro
634
ANALALIRY
1090
595
618
1090

Carte copie 10394/12

M57

FEUILLE M-57
CARTE DE MADAGASCAR_1 : 100 000

IAKORA

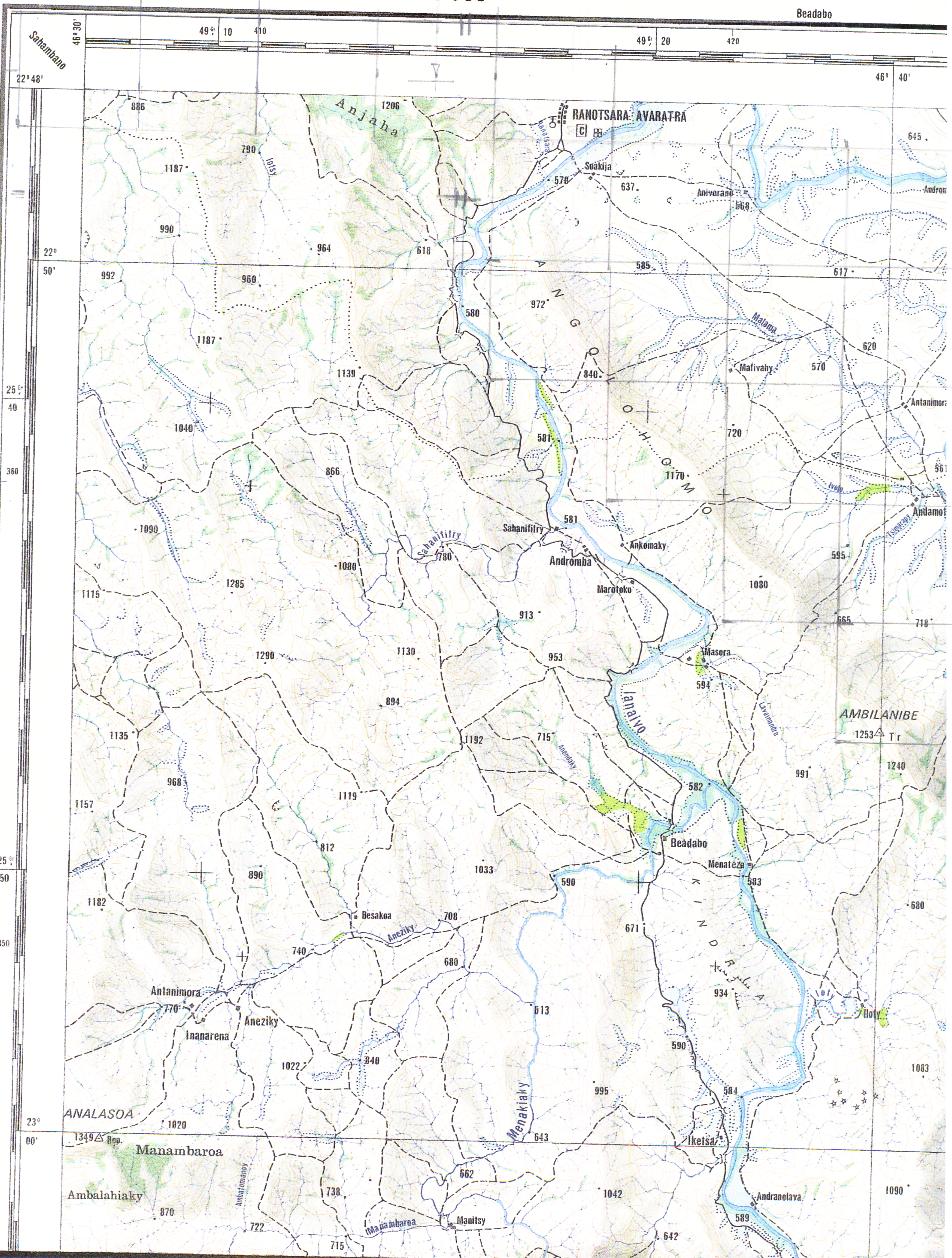
Beadabo
Sahambano
46° 30'
49 Gr 10
410
49 Gr 20
420
22° 48'
46° 40'
22°
50'
25 Gr
40
360
25 Gr
50
350
23°
00'
RANOTSARA AVARATRA
Ranotsara
Soakija
Aniverano
Anjaha
Iotsy
ANGOHOMO
MANGOHOMO
Malama
Mafivahy
Antanimora
Ivolo
Andamot
Tsimaroy
Sahanifitry
Andromba
Ankomaky
Marotoko
Masora
Ianaivo
Lavainandro
AMBILANIBE
1253 Tr
Anendaky
Beadabo
Menateza
KINDRILA
Besakoa
Aneziky
Antanimora
Inanarena
Aneziky
Menakiaky
Iotsy
Iloty
Ikatsa
Andranolava
ANALASOA
1349 Rep.
Manambaroa
Ambalahiaky
Ambatomanoy
Manambaroa
Manitsy
Androm
886
1206
790
1187
990
964
618
578
637
568
645
992
960
585
617
580
972
1187
1139
840
620
570
1040
581
720
1170
561
866
581
1090
780
1080
1285
1080
595
1115
913
665
718
1290
1130
953
594
894
1135
1192
715
1240
968
991
1157
1119
582
812
890
1033
590
583
1182
708
671
680
740
680
770
613
934
590
1022
840
1083
995
584
1020
643
662
1042
1090
738
870
722
642
589
715

1757 ☒

Mise à jour des limites administratives en 1971

PROVINCE DE FIANARANTSOA
PRÉFECTURE DE FIANARANTSOA
S. P. D'IHOSY
A. A. IAKORA
1 — Canton de Ranotsara Avaratra
2 — C. d'Iakora
PRÉFECTURE FARAFANGANA
S. P. DE MIDONGY ATSIMO
3 — C. de Lavaraty

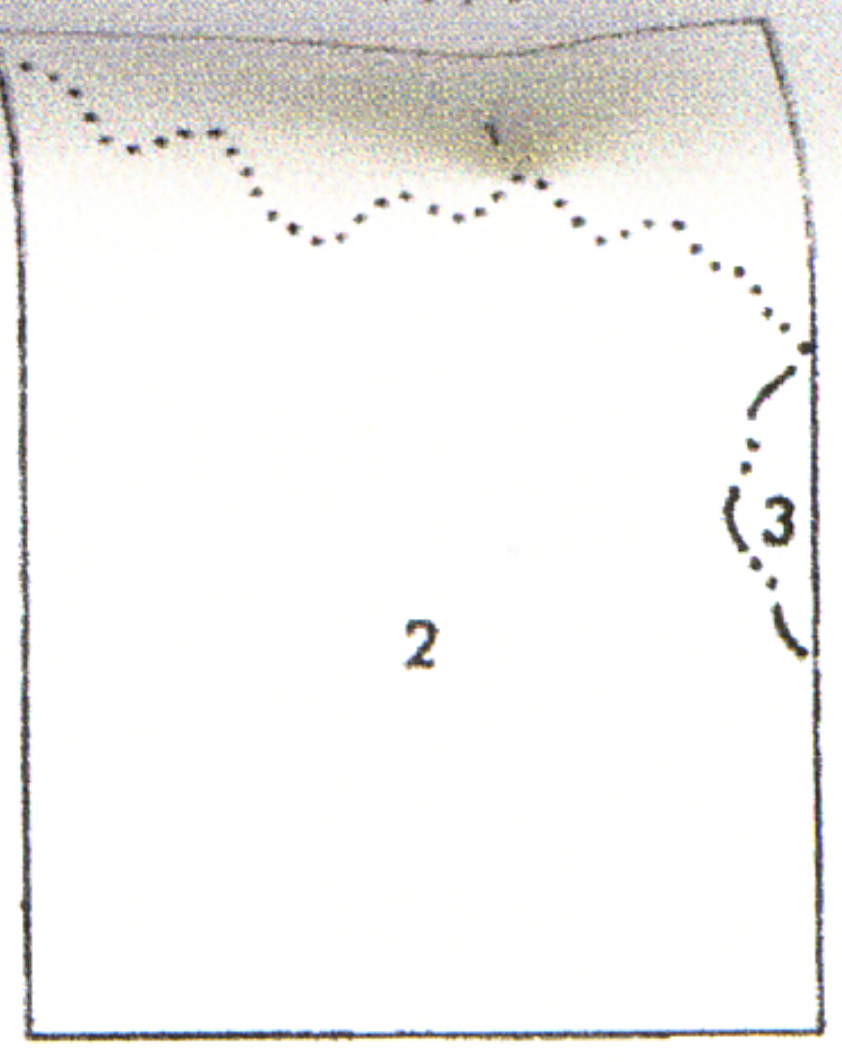

IAKORA

Beadabo

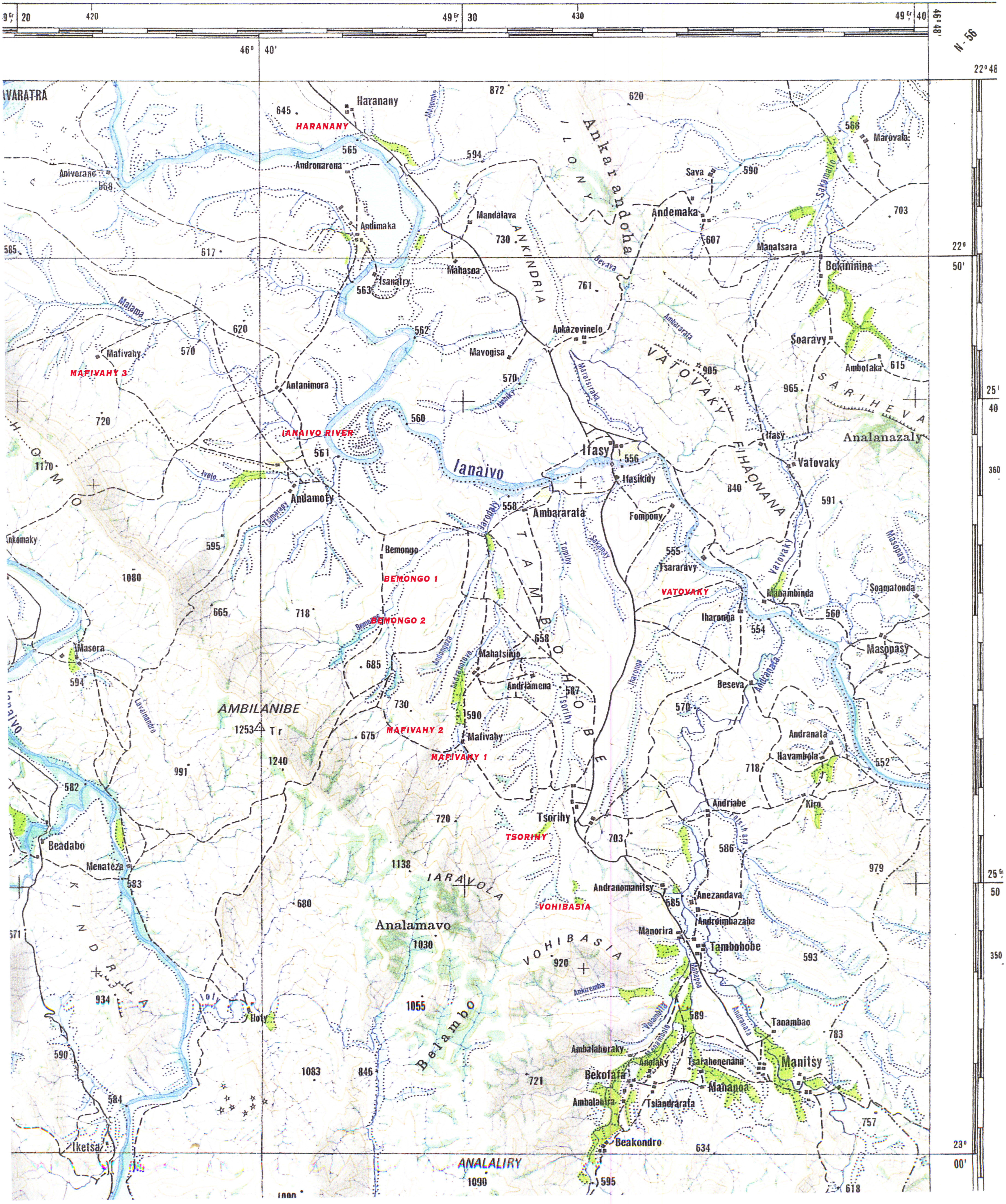
49 Gr 20
420
49 Gr 30
430
49 Gr 40
46° 48'
N-56
46° 40'
22° 48'
22° 50'
25' 40
360
25 Gr 50
350
23° 00'
AVARATRA
Haranany
HARANANY
645
872
620
568
Marovala
565
Andronarona
594
Anivorano
568
Sava
590
Andimaka
Mandalava
ILONY
Ankarandoha
Andemaka
703
585
617
730
607
Manatsara
ANKINDRIA
Mahasoa
Isanalry
563
Bevava
761
Bekininina
Malama
620
562
Ankazovinelo
Ambararata
Soaravy
Mafivahy
570
Mavogisa
VATOVAKY
905
Ambotaka
615
MAFIVAHY 3
Antanimora
570
965
SARIHEVA
720
560
Ifasy
Analanazaly
IANAIVO RIVER
561
Ifasy
556
Ianaivo
Vatovaky
1170
Ivolo
Ifasikidy
HOMOMO
Andamoty
558
Ambararata
840
FIHAONANA
591
Fompony
Ankomaky
595
Bemongo
TAMBOHO
Tsararavy
555
Masoasy
1080
BEMONGO 1
VATOVAKY
Manambinda
Soamatonda
Vatovaky
665
718
BEMONGO 2
Iharonga
560
554
Masora
658
Maso pasy
685
Mahatsinjo
594
Andriamena
587
Beseva
AMBILANIBE
730
570
1253 Tr
590
Andranata
675
MAFIVAHY 2
Mafivahy
Havambola
Ianaivo
1240
991
MAFIVAHY 1
718
552
582
Andriabe
Kiro
720
Tsorihy
703
Beadabo
TSORIHY
586
Menateza
1138
979
583
IARAVOLA
KINDRILA
680
Andranomanitsy
Anezandava
VOHIBASIA
585
571
Analamavo
Andoimbazaha
1030
Manorira
Tambohobe
593
VOHIBASIA
920
934
1055
Ankiremba
589
Tanambao
Iloty
Belambo
783
Ambalahoraky
Anolaky
Tsarahonenana
Manitsy
590
1083
846
721
Bekofafa
Manapoa
584
Ambalahira
Tsiandrarata
757
Iketsa
Beakondro
634
ANALALIRY
1090
595
618
1090